

Создано: 19.12.2024 в 13:21

Обновлено: 21.01.2026 в 11:11

Собственник

79180731008

**Крым, Феодосия, улица Маршала
Еременко, 3А**

840 000 ₺

Крым, Феодосия, улица Маршала Еременко, 3А

для заметок

Гараж

Общая площадь

26.2 м²

Детали объекта

Тип сделки

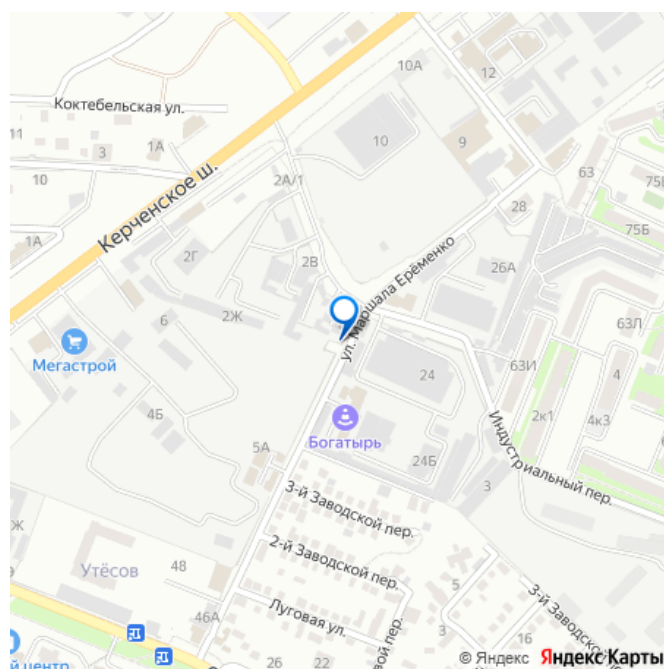
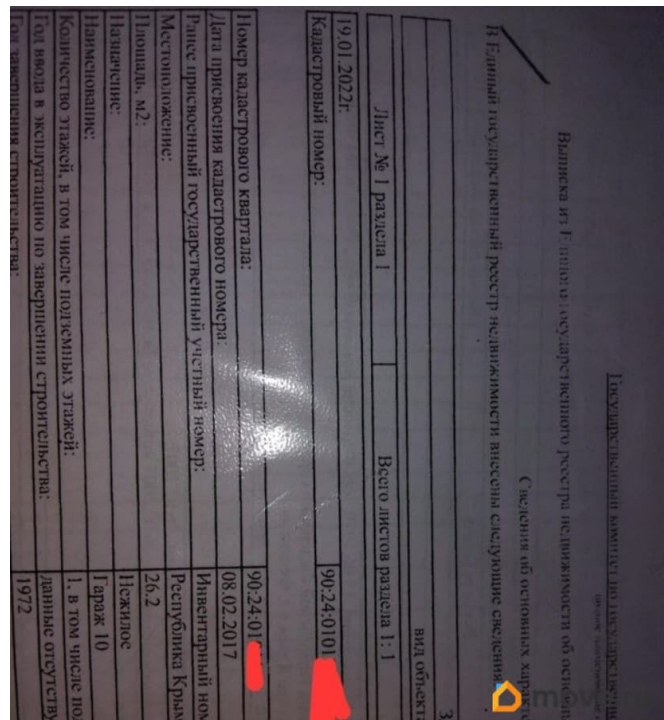
Продам

Раздел

[Гаражи](#)

Описание

Продам капитальный каменный гараж 26,2 кв.м. Частная собственность (бывший ГСК). Имеется Кадастровый номер. Документы БТИ (Украинские и Российские). Имеется весь пакет документов (тех паспорт, решение исполкома на выделение земли под строительство, разрешение на строительство, и т.д.). Гараж находится на улице Маршала Еременко (в районе АТП «Богатырь и бывший склад-магазин «Балатон»). Владельцем гаража являюсь с 2007 года. Покупал через нотариальное оформление. Гараж требует небольшого ремонта. Гараж продаётся вместе с автомобилем «Школа Фаворит», 1995 года. Автомобиль не на ходу (последние семь лет не выезжали, требуется замена



аккумулятора, прокладок двигателя, и т.п. мелкий ремонт). Реальному покупателю - очень реальный торг.

Государственный кадастровый паспорт недвижимости

Выписка из Единого государственного реестра недвижимости об основных характеристиках и предусмотренных параметрах объекта недвижимости

Сведения об основных характеристиках и предусмотренных параметрах объекта недвижимости

Идентификационный номер объекта недвижимости: 90-24-010101

Лист № 1 из числа 1

Всего листов выписки: 1, 1

Вид объекта недвижимости: Земельный участок

Категория земель: Земельный участок для размещения объектов складского назначения

Площадь земельного участка: 90-24-010101

Дата присвоения кадастрового номера: 08.02.2017

Идентификационный номер государственного земельного участка: 90-24-010101

Местоположение: Республика Крым, Симферопольский район, с/пос. Красная Поляна, №2

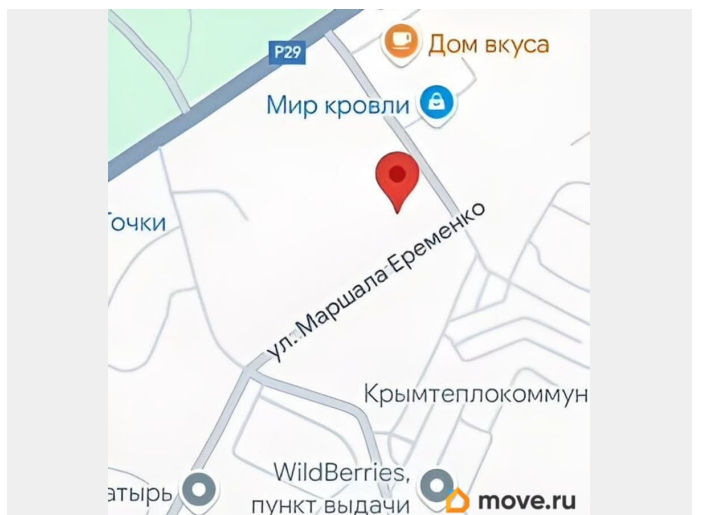


Площадь: 26,2

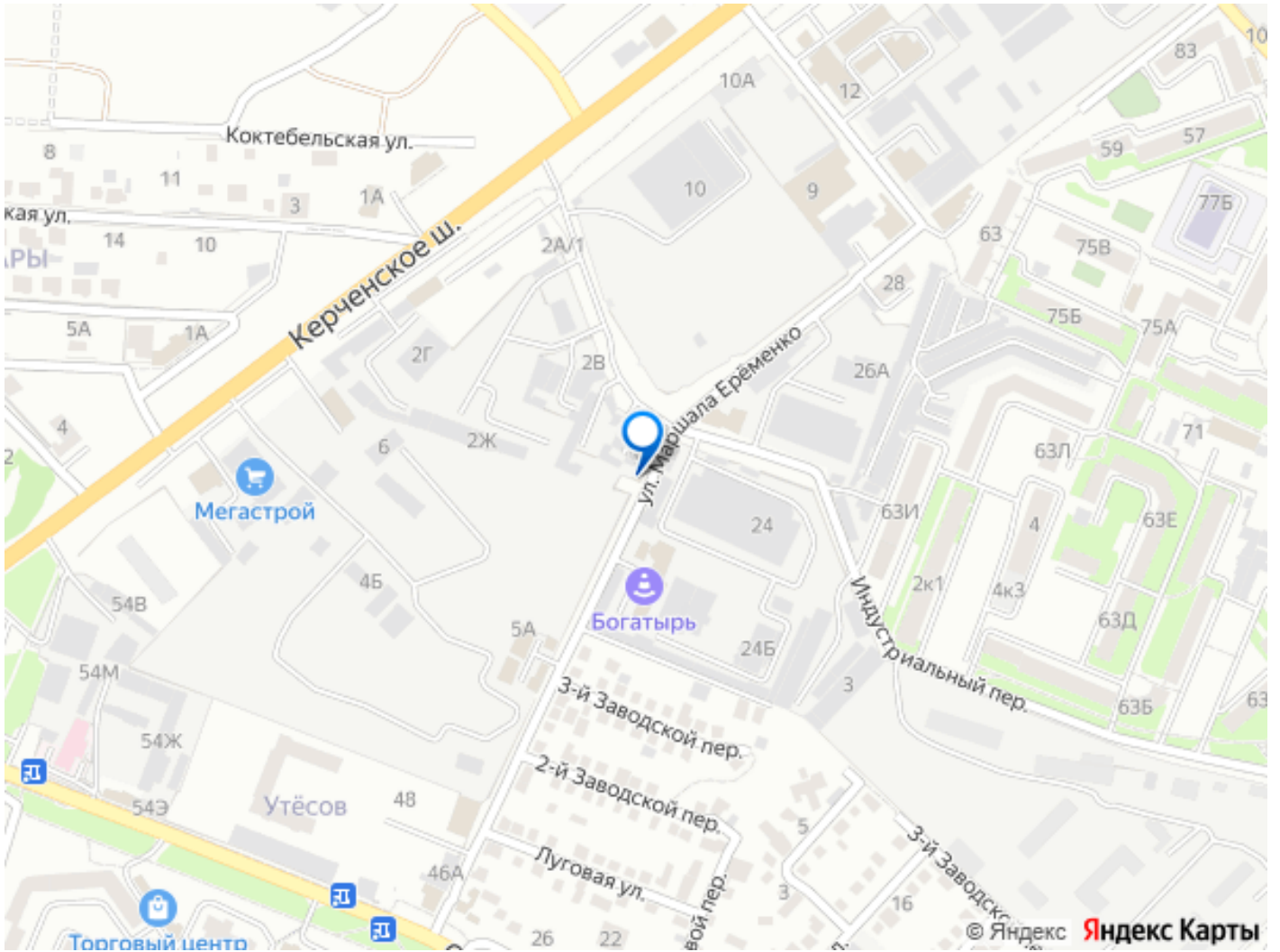
Назначение: Земельный участок для размещения объектов складского назначения

Количество этажей, в том числе подземных: 1, в том числе для размещения объектов складского назначения: 1

Год ввода в эксплуатацию по завершении строительства: 1977

Площадь кадастрового земельного участка:	90-24-010101
Дата присвоения кадастрового номера:	08.02.2017
Идентификационный номер государственного земельного участка:	90-24-010101
Местоположение:	Республика Крым, Симферопольский район, с/пос. Красная Поляна, №2
Площадь, м ² :	26,2
Назначение:	Земельный участок для размещения объектов складского назначения
Количество этажей, в том числе подземных:	1, в том числе для размещения объектов складского назначения: 1
Год ввода в эксплуатацию по завершении строительства:	1977





Move.ru - вся недвижимость России